

Översiktsplan Ovanåkers kommun


Tema Vindkraft och Stora opåverkade områden

Edsbyn i oktober 2011
Kommunstyrelsen

ArcArt
Mats Ökvist
arkitekt SAR/MSA













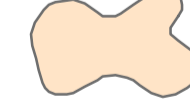


Maps4u
Sölve Eriksson
GIS-ingenjör

0 5 10 km
Copyright Lantmäterverket MS2008/06391



PLANKARTA

Beteckningar

-  Vargas vildmarkslodde
-  VK 0 Kommunalt intresseområde vindkraft
-  VK 0 Riksentresseområde vindkraft som utgått
-  X000 Kommunalt intresseområde vindkraft som utgått
-  S00 Stort opåverkat område
-  Landskapsanalysens områdesgränser
-  Dalgängsavgrensning
-  Riksentresse kulturmiljövård, K 000
-  Riksentresse naturvård, NR 000000
-  Riksentresse Natura 2000, SE0000000
-  Naturresevat, NVL, MB
-  Riksentresse friluftsliv
- Område med beräknad medelvindhastighet i m/s på 72 m nivå**
-  6,0 - 6,5
-  6,5 - 7,0
-  7,0 - 7,5

ANTAGANDEHANDLING

Antagen av kommunfullmäktige den 26 september 2011

